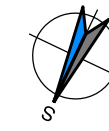
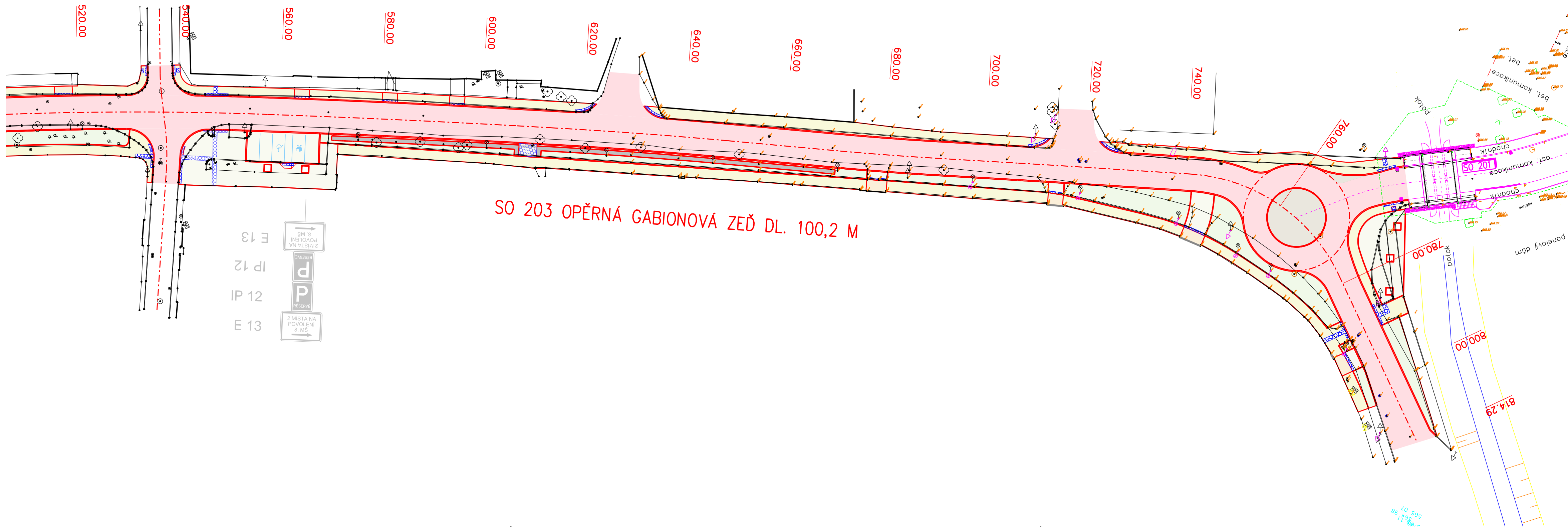






SITUACE DOPRAVNÍHO ZNAČENÍ M 1:500



LEGENDA PLOCH:

- | | |
|---|---------------------|
|  | KOMUNIKACE – ASFALT |
|  | CHODNÍK |
|  | VJEZDY BET. DLAŽBA |
|  | VJEZDY KOSTKA |
|  | OPĚRNÁ ZEĎ |
|  | ZELEŇ |

- | | |
|---|-------------------------------|
|  | OSA KOMUNIKACE |
|  | HRANY - NOVÝ STAV |
|  | HRANY - STÁVAJÍCÍ STAV |
|  | KATASTR NEMOVITOSTÍ - HRANICE |




P 4 STÁVAJÍCÍ DOPRAVNÍ ZNAČENÍ



IP 6 NOVÉ DOPRAVNÍ ZNAČENÍ

SOUŘADNICOVÝ SYSTÉM: S-JTSK
VÝŠKOVÝ SYSTÉM: BpV



<p>Akce:</p> <p>Rekonstrukce chodníku ul. Vysocká, Žďár nad Sázavou</p> <p>DPS Dokumentace pro provádění stavby</p>		
	<p>Zakázka číslo: 827-2020</p>	
	<p>Datum: 02/2023</p>	
	<p>HIP: Ing. Rambousek Martin</p>	
<p>Investor:</p> <p>Žďár nad Sázavou Žižkova 227/1, 591 01 Žďár nad Sázavou</p>	<p>Projektant: Ing. Václav Jelinek</p>	
<p>SITUACE DOPRAVNÍHO ZNAČENÍ</p>	<p>Měřítko: 1:500</p>	<p>Výkres č. C.4</p>